

Министерство науки и высшего образования Российской Федерации
Федеральное государственное автономное образовательное учреждение
высшего образования

Национальный исследовательский ядерный университет «МИФИ»

Саровский физико-технический институт – филиал НИЯУ МИФИ

Физико-технический факультет

Кафедра философии и истории

IX Саровские молодежные чтения

Всероссийская научно-практическая студенческая конференция

«Ядерный университет и духовное наследие Сарова»

15, 16, 18, 19 апреля 2024 г.

XXXVIII студенческая конференция по гуманитарным и социальным наукам

СарФТИ НИЯУ МИФИ

XVII студенческая онлайн-конференция по истории СарФТИ НИЯУ МИФИ

История Перевозского района

Нижегородской области (XIV - XX вв.).

Доклад:

студентов группы ЦТ13

О. Стожаров (руководитель), М. Китин, М. Травин,

А. Зыкова, К. Харитонова

Преподаватель:

кандидат исторических наук, доцент

О.В.Савченко

Саров-2024

Аннотация

В нашем докладе рассмотрены основные этапы развития и события Перевозского района на основе имеющихся источников и литературы. Приведена информация об истории самого зарождения этого района.

В ходе работы наша команда изучила печатную литературу и научные статьи о развитии Припьянского низовья Нижегородского княжества, рассмотрели битву при реке Пьяна 2 августа 1377 года, а также ознакомились с трудами В.В.Рыноква, которые были посвящены истории этого места. К сожалению, информация об этом районе крайне скудна. Даже на просторах сети Интернет было мало сказано об этом месте. Чаще всего попадались книги только в печатной версии.



СарФТИ НИЯУ МИФИ
IX Саровские молодежные чтения
Всероссийская научно-практическая студенческая конференция
«Ядерный университет и духовное наследие Сарова»
15, 16, 18, 19 апреля 2024 г.

XXXVIII студенческая конференция по гуманитарным и социальным наукам СарФТИ НИЯУ МИФИ
XVII конференция по истории СарФТИ НИЯУ МИФИ

История Перевозского района Нижегородской области (XIV - XX вв.)

О. Стожаров, М. Китин, М. Травин, А. Зыкова, К. Харитонова ЦТ13

Научный руководитель проекта «Ядерный университет и духовное наследие Сарова»
- к.и.н., доцент, зав. кафедрой теологии О.В. Савченко

Саров - 2024



Слайд 1

Добрый день! Мы представляем Вашему вниманию доклад об истории развития Перевозского района, находящегося в Нижегородской области.

Ключевые слова:

Перевозский район, город Перевоз, Нижегородская область, битва при реке Пьяне (1377 г.)

Keywords:

Perevozsky district, town Perevoz, Nizhny Novgorod region, The battle on Pyana River

Слайд 2

Изучение истории Перевозского района имеет важное значение как для понимания локальных исторических процессов, так и для осмысления более широких социально-экономических изменений в России. Район, имеющий стратегическое положение на перекрестке торговых путей, был свидетелем ключевых событий, происходивших в стране.

Актуальность – изучение истории Перевозского района имеет важное значение как для понимания локальных исторических процессов, так и для осмысления более широких социально-экономических изменений в России. Район, имеющий стратегическое положение на перекрестке торговых путей, был свидетелем ключевых событий, происходивших в стране.

Цель – рассмотреть основные этапы развития и события Перевозского района на основе имеющихся источников и литературы.

Задачи:

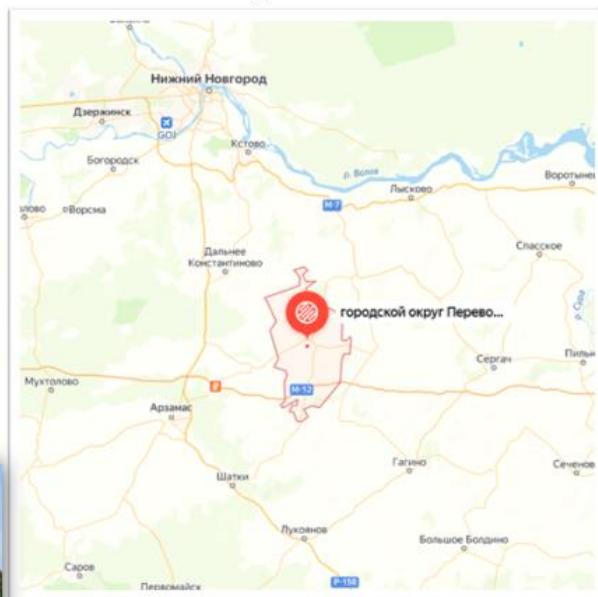
1. Рассмотреть исторические события во время битвы русских с татаро-монголами и проанализировать, как это событие повлияло на название Перевозского района.
2. Рассмотреть ключевые этапы развития Припьянского низовья Нижегородского княжества.
3. Проанализировать развитие сельского хозяйства во времена СССР.
4. Изучить историю развития образования в Перевозском районе.

Слайд 3

Цель нашего доклада - рассмотреть основные этапы развития и события Перевозского района на основе имеющихся источников и литературы.

Географическое положение района

- Перевозский район расположен в **Нижегородской области**.
- Расстояние до Нижнего Новгорода составляет примерно **110 километров**.
- Расстояние от Сарова до Перевоза примерно **131 километр**.
- Перевоз расположен на правом берегу реки Пьяна.
- Река **Пьяна** начинается на Приволжской возвышенности, а затем впадает в реку Сура, которая затем впадает в реку Волга.

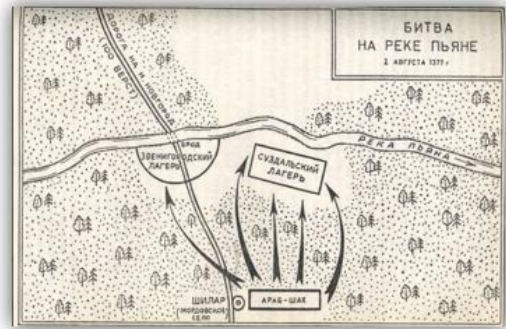


Слайд 4

Перевозский район расположен в Нижегородской области, а сам город Перевоз — на берегу реки Пьяна. Его название тесно связано с историческими событиями времён битвы русских с татаро-монголами. В районе проживает около 18 тысяч человек, большинство из которых по национальности русские.

Битва русских с татаро-монголами

- **1367 г.** – столкновение татаро-монгольской армии с войском княжича Ивана Дмитриевича, сына нижегородского князя Дмитрия Константиновича.
- **1 августа 1377 г.** – русские воины праздновали и шли перед лёгкой, по их мнению, битвой.
- **2 августа 1377 г.** – татары и мордва напали на русских на реке Пьяна.



Карта битвы на реке Пьяна
2 августа 1377 г.



Река Пьяна, современное фото

- **5 августа 1377 г.** – татары дошли до Нижнего Новгорода.
- **7 августа 1377 г.** – татары полностью разорили Нижний Новгород.

Слайд 4

Битва на реке Пьяна оказалась важным поворотным моментом в истории Древней Руси. Русские княжества, подчиняясь татаро-монгольскому игу, были вынуждены ежегодно отправлять Золотой Орде дань, включающую ценные шкуры медведя, бобра, соболя, хорька и черной лисицы. Невыполнение этого требования было чревато жестокими наказаниями, вплоть до порабощения нарушителей. Однако Московский князь Дмитрий Иванович, демонстрируя независимость, отказался платить дань, что привело к конфликту с татаро-монгольскими захватчиками. В ответ на подготовку ордынцев к походу на Нижегородские земли нижегородский князь предупредил Москву, и в поддержку было направлено войско под командованием Дмитрия Ивановича. Татары, используя хитрость, убедили русских воинов в малочисленности своих сил, что привело к недооценке противника и безрассудному празднованию предполагаемой победы. В результате, во время охоты на птиц, русские были внезапно атакованы и разгромлены ордынцами. В хаосе битвы русские войска

неоднократно переправлялись через Пьяну, пытаясь перегруппироваться и отразить нападение. Эти события, как предполагается, и дали название городу Перевоз. После поражения русского войска на реке ордынцы осадили Нижний Новгород, где в течение двух дней грабили и разоряли город, в конечном итоге оставив его в руинах. Прибывшие позже московские князья обнаружили тела павших защитников и предали их земле, увековечив память о героическом сопротивлении.

Основные этапы развития Припьянского низовья Нижегородского княжества

- **1552 г.** – поход Ивана Грозного на Казань, впоследствии чего были основаны некоторые города, прямой путь к которым лежал через Перевозский район.
- **XVI в.** – округа Перевоза становятся вотчиной нижегородского Печерского монастыря.
- **1592 г.** – первое упоминание о поселении Перевоз.
- **1654 – 1655 гг.** – эпидемия чумы в Перевозе и окрестных селах.
- **1763 – 1764 гг.** – изъятие земельных владений у духовенства и перевод крепостных крестьян в государственные.



Фото северной части Перевоза

Слайд 5

Поход Ивана Грозного на Казань можно описать как ключевое событие, которое привело к значительным изменениям в политической карте региона. Этот поход привел к ликвидации Казанского ханства и включению его территорий в состав Русского царства, а также способствовал основанию новых городов, укреплению русского влияния и развитию торговли в регионе. Прямой путь к этим новым городам проходил через Перевозский район, что усилило его стратегическое и экономическое значение. Этот регион стал важным транспортным и торговым узлом, через который проходили торговые пути. Это, в свою очередь, могло способствовать росту зажиточного населения, развитию инфраструктуры и укреплению административного аппарата в районе.

Точная дата основания Перевоза неизвестна, однако можно судить о примерной дате его основания по первому упоминанию города в различных

торговых документах. Округа Перевоза в то время были вотчиной Нижегородского Печерского монастыря.

Перевоз и окрестные села не избежали эпидемии чумы. В целях локализации очага болезни правительство приняло специальные меры: ставились заставы, перекрывались дороги, около зараженных домов назначались караулы, пища подавалась на жердях, а покойников не выносили, а зарывали на своем дворе. Нижегородский воевода и Москва требовали от местных воевод регулярных докладов о ходе эпидемии, срочно посылая наставления в уезды.

Образование Перевоза как города

- **Декабрь 1779 г.** – образование Нижегородского наместничества и превращение ряда сел в города-центры новых уездов, включая Перевоз.
- **6 марта 1781 г.** – утверждение Екатериной II планов застройки новых городов, в том числе Перевоза, основанных на регулярной планировке.



Фото южной части Перевоза



Герб Перевоза

- **1781 г.** – утверждение герба города Перевоз.
- **1797 г.** – преобразование Нижегородского наместничества в Нижегородскую губернию Перевозского уезда, изменение статуса Перевоза на село.

Слайд 6

При правлении Екатерины II у духовенства были изъяты земельные владения, резко сократилось количество монастырей, а крепостные монастырские крестьяне были переведены в особый разряд государственных крестьян, названных экономическими. Превращение перевозцев в государственных крестьян имело одно важное следствие. Когда было образовано Нижегородское наместничество и ряд сел стал городами-центрами новых уездов, в числе вновь назначенных уездных центров оказалось село Перевоз. Одной из причин этого выбора было то обстоятельство, что крестьяне этого села были государственными. Выбор Перевоза в качестве уездного центра также был обусловлен его положением на крупном дорожном тракте с большим движением людей и обозов с грузами, особенно в период работы Макарьевской ярмарки до перевода ее в Нижний Новгород. В связи с этим в Перевозе издавна сформировалась группа зажиточного населения, содержащая постоянные дворы, трактиры и лавки.

В Перевозе стала формироваться новая социальная прослойка населения - купечество. В это же время был утвержден герб города Перевоз. В верхней его части олень означал принадлежность к Нижнему Новгороду, а внизу река в зелени лугов, на реке изображен плот, что подтверждает происхождение приставки пере- в названии села. При Павле первом, Нижегородское наместничество было преобразовано в Нижегородскую губернию. Одновременно ликвидированы Починковский и Перевозский уезды, их центры стали заштатными городами, а позднее Перевоз стал просто селом.

Зарождение колхозов в Перевозском районе

- Председателями колхозов были простые люди, которые в процессе работы заслужили уважение и добились желаемых результатов.
- Первоначально слово “колхоз” было общим названием для трёх типов хозяйств: товариществ по совместной обработке земли, сельскохозяйственных артелей и сельскохозяйственных коммун. Однако, в конечном итоге, в СССР осталась только одна форма коллективного производства на селе — сельскохозяйственные артели, которые в дальнейшем и стали называть “колхозами”.
- Первым председателем колхоза в Перевозском районе был **Николай Иванович Шлямов**.



Сельское хозяйство Перевоза в наши дни

- **Колхозы** (акроним от *коллективное хозяйство*) возникли в Советской России с целью организации коллективного сельского хозяйства.
- **Сельскохозяйственная коммуна** — одна из форм коллективного ведения сельского хозяйства в РСФСР и раннем СССР, основанная на совместном труде и обобществлении всех средств производства и землепользования.

Слайд 7

Колхозы создали условия для управления крестьянами общественным производством, способствуя их экономическому развитию и освобождению от эксплуатации. Они стремились укрепить общественное хозяйство, повышать производительность и увеличивать объемы продукции. Управление осуществлялось через общее собрание колхозников и избранное правление. Развитие колхозов привело к необходимости их объединения для более эффективного использования ресурсов. В 1950 году в Перевозском районе четыре колхоза были объединены в колхоз им. Молотова.

Образование в Перевозском районе

- **XVIII в.** – появление первых «поучительных» домов для обучения детей.
- **1837 г.** – основание Ревезенского народного училища, самого древнего в окрестностях Перевоза.
- **1864 – 1874 г.** – открытие 36000 сельских земских школ в России.



Здание музыкальной школы 1950 г.



Здание музыкальной школы в наши дни

- **1895 г.** – постройка здания Вельдемановской школы.
- **1914 – 1922 гг.** – период Первой мировой и Гражданской войн, когда школьные здания пришли в ветхое состояние.
- **10 октября 1921 г.** – обследование Вельдемановской школы первой ступени.
- **1937 г.** – в селе Перевоз построено деревянное здание типовой начальной школы на 160 мест.

Слайд 8

До восемнадцатого века на территории Перевозского района грамотных людей практически не было. Только после того, как начали появляться «поучительные» дома, грамотность начала развиваться. С отменой крепостного права в России стали уделять больше внимания образованию, что привело к открытию множества сельских школ. Самое старое училище возле Перевоза - Ревезенское - существует с XIX века.

История образования в Перевозе

- **1935 – 1942 гг.** – в Перевозском районе сменилось несколько руководителей отдела народного образования.
- **К 1936 году** районный отдел обучил 1765 человек, после чего Общество “Долой неграмотность” было закрыто.
- **В 1937 году** в селе Перевоз была построена школа на 160 мест.
- **1940 – 1941 гг.** – в районных школах учились 5370 учащихся, из которых 578 оставлены на повторный год.



Значок "Долой неграмотность", 1919 – 1927 гг.



Перевозская средняя школа №1

- **1941 – 1945 гг.** – в школах функционировали трудовые сельскохозяйственные отряды.
- **1941 – 1942 гг.** – бюджет просвещения составил 209300 рублей.
- **В 1942 году** в селе Перевоз начал работу Ленинградский детский дом № 39.
- **Между 1935 и 1955 годами** многие учителя района получили государственные награды, в том числе орден Ленина и Трудового Красного Знамени.

Слайд 9

В районе неоднократно менялись руководители отдела народного образования. Районный отдел обучил более тысячи человек, после чего Общество “Долой неграмотность” прекратило свою деятельность. В селе Перевоз была построена школа, рассчитанная на значительное количество мест. В районных школах обучалось несколько тысяч учащихся, часть из которых оставалась на повторный год. В школах функционировали трудовые сельскохозяйственные отряды. Многие учителя района были удостоены государственных наград за свои достижения в области образования.

В Перевозе есть две школы, чаще всего их называют не по номерам или полному названию, а по цвету – «белая» и «жёлтая». Одна из них показана на слайде.

Образовательные учреждения Перевозского района в XX веке

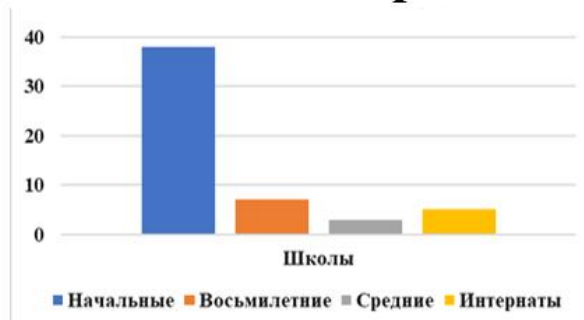


График кол-ва школ в 60 - х гг.

- В 1942 году в Перевоз из Ленинграда был эвакуирован детский дом.
- В 1960-х годах в Перевозском районе работало 38 начальных, 7 восьмилетних и 3 средних школы.

- После перехода на восьмилетнее образование, охват средним образованием достиг 80,6%. 200 детей жили в 5 интернатах, и работали 3 группы продленного дня.
- 64,2% преподавателей имели специальное образование.



Перевозская средняя школа №2

Слайд 10

Во время мировых войн школьные здания пришли в запустение, многие из них требовали ремонта. Во время войны в Перевоз был эвакуирован Ленинградский детдом, в котором дети были окружены заботой и вниманием, о чем неоднократно писали в местной газете. Более подробно о судьбе этого детдома уже был написан доклад в 2020 году от группы Дмитрия Ботина, Александра Балабанова, Ильи Пахомова «Дети блокадного Ленинграда в Перевозском районе». Несмотря на военное время, школы стремились повысить качество образования. В последующие десятилетия количество школ в районе увеличилось, были введены новые образовательные стандарты, и значительная часть преподавателей имела специальное образование.

Список источников и литературы:

1. Балабанов А., Ботин Д., Пахомов И. Дети блокадного Ленинграда в Перевозском районе. // XXIX студенческая конференция по гуманитарным и социальным наукам // XII студенческая онлайн-конференция по истории «Ядерный университет и духовное наследие Сарова: Великая Победа-75» // https://sarfti.ru/?page_id=872&ysclid=luwlc8e4m9429829816
2. Рынков В.В. Альбом Перевозской истории. Перевоз, 2005.
3. Рынков В.В. Для памяти минувших дней. Перевоз, 1995.
4. Рынков В.В. Земля Перевозская – край заветный. Перевоз, 2004.
5. Сайт краеведческого музея г. Перевоза // <https://prmvc.nnov.muzkult.ru/?ysclid=lsqliiv9ld256311649>
6. Чеченков П.В. Бесславное настоящее Нижегородского исторического краеведения // Вестник НГТУ им. Р. Е. Алексеева. Серия «Управление в социальных системах. Коммуникативные технологии». 2014. №4 // <https://cyberleninka.ru/article/n/besslavnoe-nastoyashee-nizhegorodskogo-istoricheskogo-kraevedeniya>
7. Ширяев В.Д. Земля Перевозская: исследование истории и традиций // Гуманитарные научные исследования. 2015. № 10 // <https://human.snauka.ru/2015/10/12786>

Слайд 11

Наш доклад основывается на данных источниках и литературе:

1. Балабанов А., Ботин Д., Пахомов И. Дети блокадного Ленинграда в Перевозском районе. // XXIX студенческая конференция по гуманитарным и социальным наукам // XII студенческая онлайн-конференция по истории «Ядерный университет и духовное наследие Сарова: Великая Победа-75» // https://sarfti.ru/?page_id=872&ysclid=luwlc8e4m9429829816
2. Рынков В.В. Альбом Перевозской истории. Перевоз, 2005.
3. Рынков В.В. Для памяти минувших дней. Перевоз, 1995.
4. Рынков В.В. Земля Перевозская – край заветный. Перевоз, 2004.
5. Сайт краеведческого музея г. Перевоза // <https://prmvc.nnov.muzkult.ru/?ysclid=lsqliiv9ld256311649>
6. Чеченков П.В. Бесславное настоящее Нижегородского исторического краеведения // Вестник НГТУ им. Р. Е. Алексеева. Серия «Управление в социальных системах. Коммуникативные технологии». 2014. №4 //

<https://cyberleninka.ru/article/n/besslavnoe-nastoyashee-nizhegorodskogo-istoricheskogo-kraevedeniya>

7. Ширяев В.Д. Земля Перевозская: исследование истории и традиций // Гуманитарные научные исследования. 2015. № 10 //

<https://human.snauka.ru/2015/10/12786>

Спасибо за внимание!



Олег Стожаров
ЦТ-13



Карина Харитонова
ЦТ-13



Михаил Кигин
ЦТ-13



Александра Зыкова
ЦТ-13



Михаил Гравин
ЦТ-13

Слайд 12

Спасибо за внимание!

Резюме для СМИ

В нашем исследовании Перевозского района раскрыто его историческое значение и вклад в формирование региональной культуры. От основания Перевоза до реформ Екатерины II проект исследует влияние исторических событий на социальную структуру и экономику района. Особое внимание уделено эпохе СССР и влиянию колхозов на жизнь местных жителей. Исследование подчеркивает продолжающееся культурное развитие района, поддерживаемое образовательными и культурными учреждениями. Это резюме представляет собой краткий обзор истории и современности Перевозского района, его традиций и прогресса.